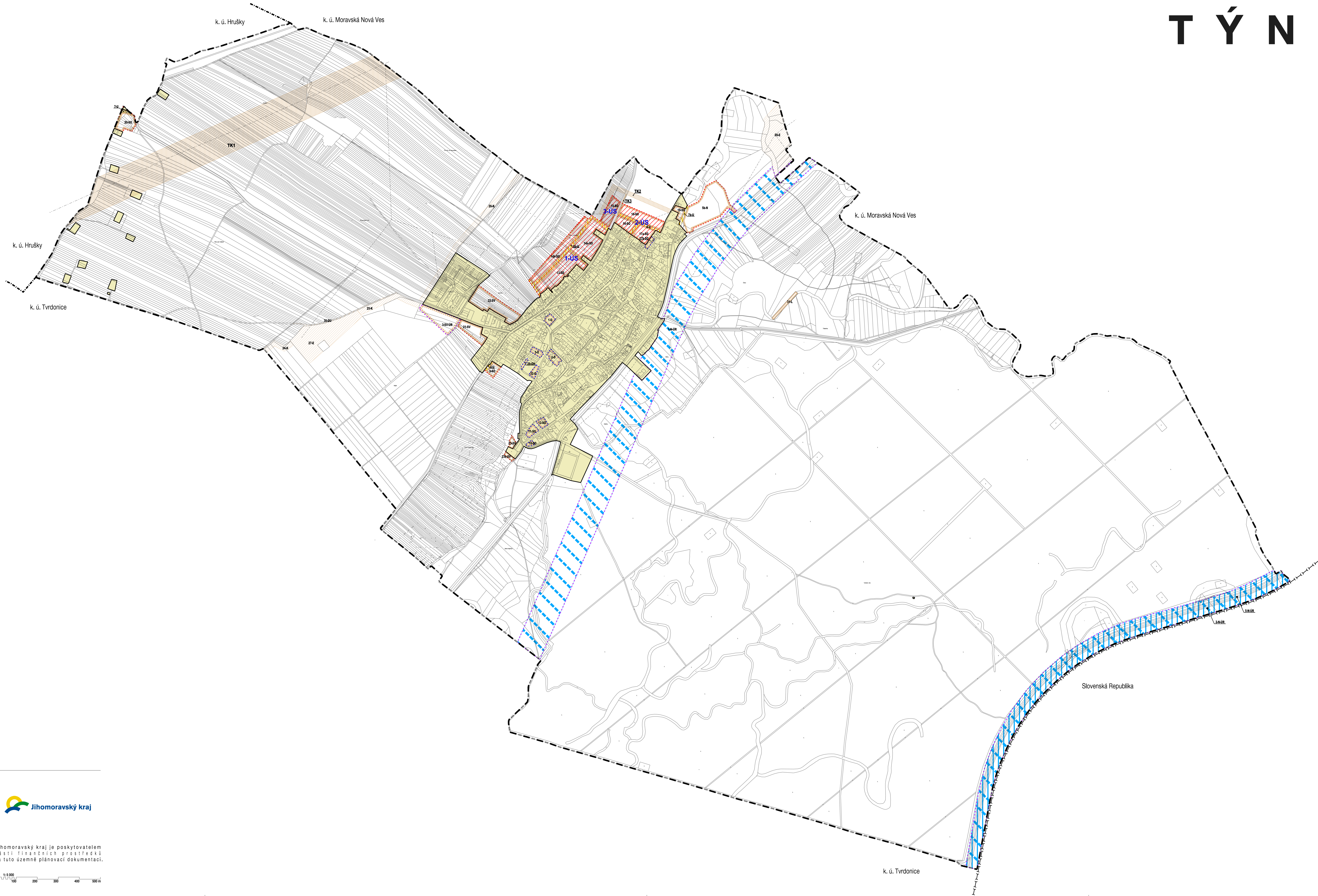


ÚZEMNÍ PLÁN TÝNEC



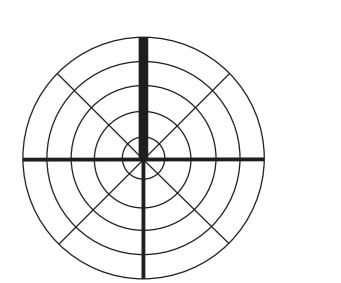
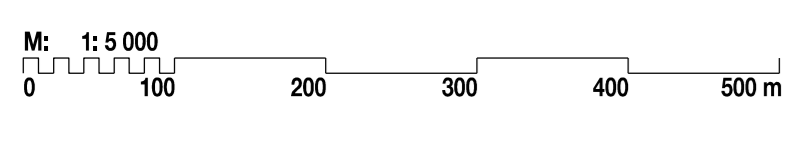
Legenda:

	hranice řešeného území = hranice katastrálního území Týnec
	hranice katastrálních území
	územní hranice
	zastavěné území k datu 30. 6. 2011
	plocha zastavěného území
	zastavěná plocha
	plocha přestavby
	plochy územní rezervy
	koridory změn způsobů využití pro veřejná prostranství
	koridory změn způsobů využití pro technickou infrastrukturu
	plochy změn v krajíně
	plochy změn vymezení a provedení územní studie 1-US
	koridory územní rezervy pro vodní cestu (Dvůr/Ořta-Label)
	koridory územní rezervy pro vodní cestu (Bažov kanál)
	identifikační označení ploch změn 12-XT

ZÁZNAM O ÚČINNOSTI	
Správní orgán, který územní plán vydal:	Zastupitelstvo obce Týnec
Den nabytí účinnosti ÚP:	
Pořizovatel:	Městský úřad Brnočiv Oddělení rozvoje a územního plánování Městská T.Ú. Moravská Nová Ves, 662 01 Brnočiv
Operativní úřední osoba pořizovatele: (jméno a příjmení):	Ing. Lenka Pávková
Funkce:	vedoucí oddělení územního plánování
Podpis:	
Podpis:	
Podpis:	



Jihomoravský kraj je poskytovatelem částí finančních prostředků na tuto územně plánovací dokumentaci.



VÝKRES ZÁKLADNÍHO ČLENĚNÍ ÚZEMÍ

ÚZEMNÍ PLÁN TÝNEC		
EVIDENČNÍ ČÍSLO:	216 / 001 / 400	USB
ZADAVATEL:	URBANISTICKÉ STŘEDISKO BRNO, SPOL. S R. O.	
PROJEKTANT:	ING. ARCH. E. MAURÁT, ING. ARCH. J. MAJER, Ph.D., ING. P. JESEK, ING. M. HOVAVÝ, ING. T. DOUGOVÁ, ING. S. ŠKOFIČEK	01
POŘIZOVATEL:	Městský úřad Brnočiv - oddělení rozvoje a územního plánování Oddělení územního plánování	
MĚŘÍTKO:	1:5 000	
DATAUM:	KVĚTEN / 2014	

Mapový podklad: ÚÚMÚP, Plošná informační charakteristika obcí a katastrálních mapy
Mapový podklad: ÚÚMÚP, v.ú.2012